



COMUNE DI CONCOREZZO

Provincia di Monza e Brianza

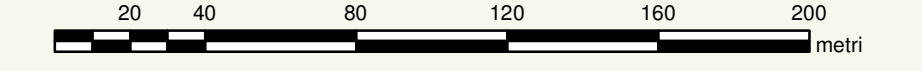
C.T.C.

Carta Tecnica Comunale

TAVOLA N°

3

Scala 1:2.000

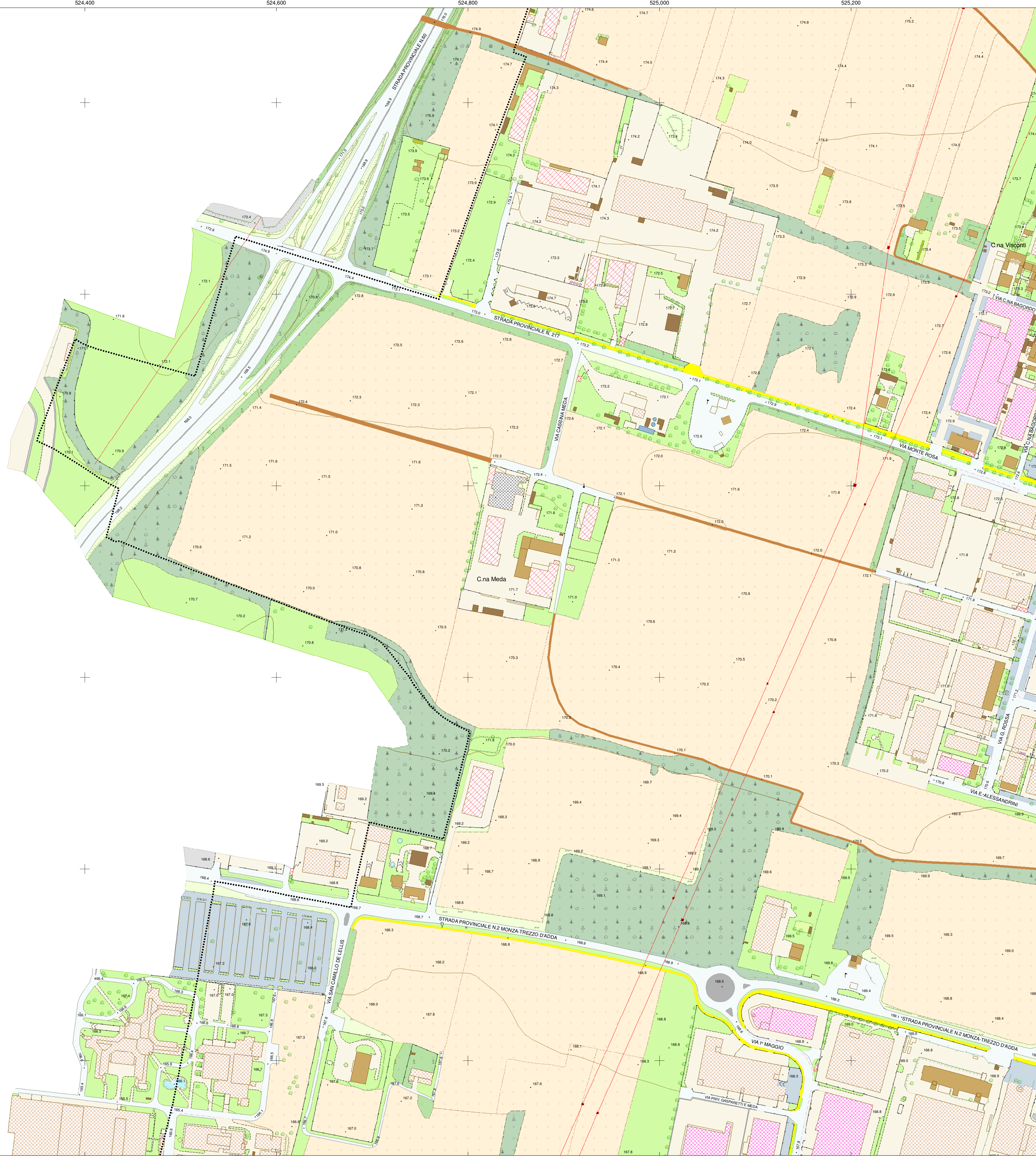


Rappresentazione conforme di Gauss, Ellissoide Internazionale WGS 84 Fuso 32N
Le coordinate piano ed il reticolo chilometrico sono nel sistema cartografico UTM-WGS 84

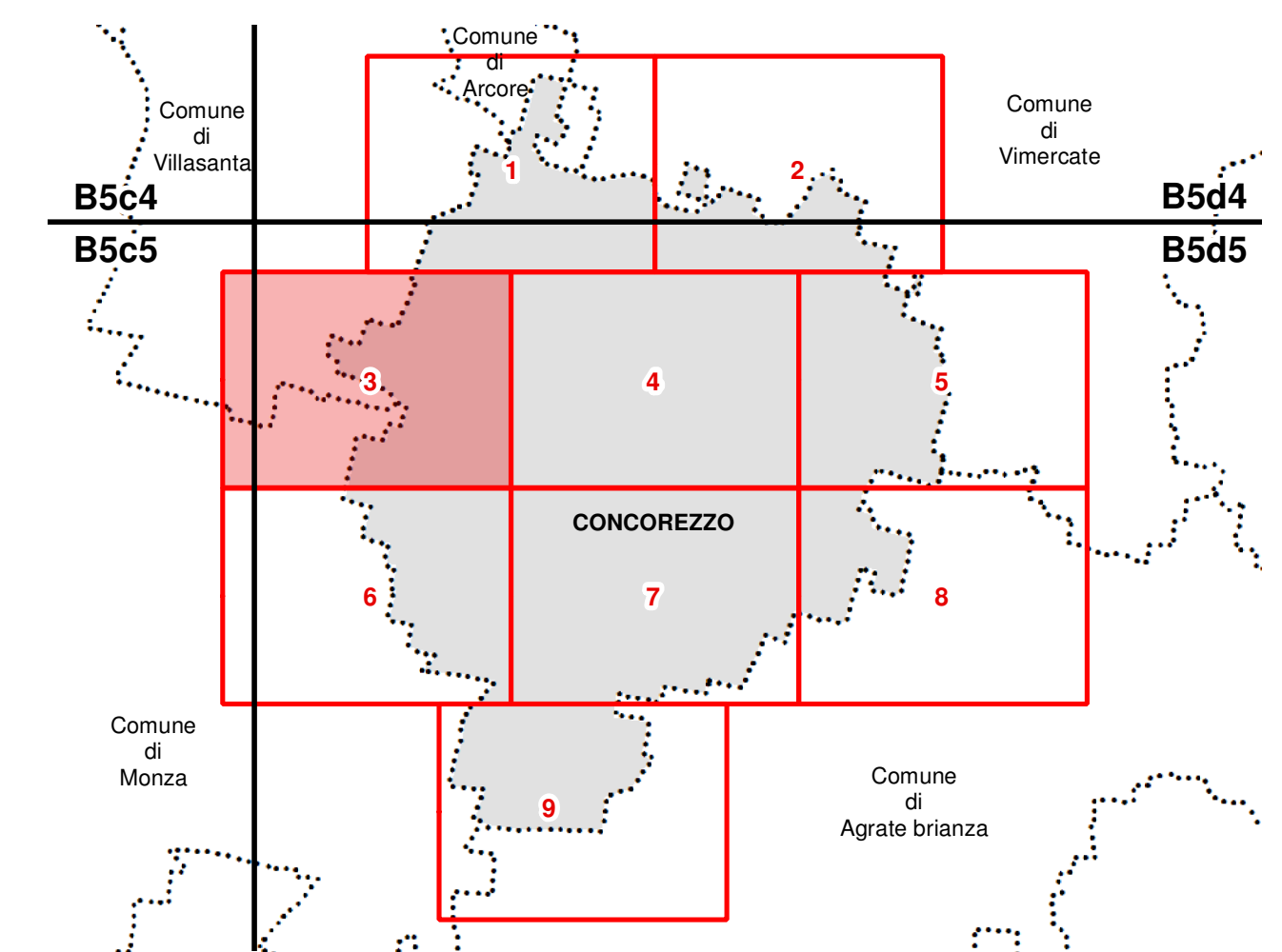
situazione al:
18 Novembre 2014 (data del volo)

COMUNE DI VILLASANTA

COMUNE DI MONZA



QUADRO D'UNIONE E INQUADRAMENTO CTR 1:10.000



--- Limiti amministrativi comunali
— Foglio CTR 1:10.000

FERROVIE	Marciastrada - banchina passaggio pedonale	Autosstrada	VERTICI DI RETE	Nevaio	IDROGRAFIA	Bosco di castagno	Bosco di conifere	Seminativo	Canalicata	Scale, percorsi a scalinate	Edificio commerciale sede di centro commerciale	Sede di telecomunicazioni	Stazione di trasformazione	Centrale idroelettrica
Binario di ferrovia	Stazione di servizio	Ponte stradale	Vertice IGM85	Canione	Corso d'acqua in sede normale	Bosco di faggio	Bosco di larice	Orti	Muro a mattoni	Rampe	Edificio industriale stabilimento industriale	Sede di Provincia	Cabine rete acque impianto di produzione energia	Centrale termoelettrica
Binario in costruzione	Vialetto	Galleria	Caposasso livellazione IGM	Rocca	Corso d'acqua in sede sostenuta	Bosco di olmo	Incolto	Vivajo	Muro a secco	Campi sportivi	Chiesa, basilica, luogo di culto	Sede di Regione	Gradinata di campo sportivo	Rifugio montano casello forestale
Binario in disuso	Moto	Sentiero	Vertice di raffinamento	Pietraia ghitone	Lago naturale	Bosco di pino	Vigneto	Aziende pubblici, giardini	Muro di scoglio	Edificio residenziale	Campanile	Sede di poste-telegrafi	Stazione autonoma	Croce isolata, tabernacolo
Binario di metropolitana	Pista ciclabile	Limiti AMMINISTRATIVI	Punto quotato al suolo	Cava	Lago artificiale	Bosco misto	Frutteto	Cortile, aia, corte	Appoggio	Soffitto di sottopassaggio	Sede di municipio	Sede di servizio socio assistenziale	Edificio aeroportuale	Elipporto
Binario tranviario	Visibilità principale	----- Limite di Comune	Curva di livello ordinata	Discarica	Palude	Bosco di abete	Agumeto	Filare di alberi	Tettoia	Soffitto di portico	Sede di scuola, università, laboratorio di ricerca	Campoglio	Edificio minore barocca	Cippo chilometrico
Sede di trasporto su ferro	Strada secondarie carraie	----- Limite di Provincia	Curva di livello ordinata	Caverna grotta	Spiegna	Bosco di pino	Uliveto	Albero isolato	Serra	Unità volumetrica sottopavimento	Sede di ospedale sede di ASL	Edificio in costruzione	Edificio minore garage, box auto	
Viabilità	Percheggio, fascia di sosta laterale	----- Limite di Regione	Scarpata artificiale terrapieno	Scarpata artificiale terrapieno	VEGETAZIONE	Bosco di cipressi	Prato arbori in genere, marcia		Tratto di linea elettrica	Volume tecnico	Sede di servizio pubblico	Edificio in disuso/abbandonato	Edificio riattivato/riportivo	Edificio minore cappella, tomba
Passaggio a livello	Isola di traffico	----- Limite di Stato	Scarpata naturale		Bosco di faggio	Bosco di larici	Risata	ELEMENTI DIVISORI	Traffico		Sede di tribunale	Stazione passeggeri ferroviaria	Stazione passeggeri ferroviaria	Tiro a segno, poligono
								Siepe	Palo					

